

EKONOBIS

Jurnal Ekonomi dan Bisnis (Journal of Economics and Business)

p-ISSN 1412 - 7601
e-ISSN 2654 - 8712

Volume 4 No. 2
September 2018

Analisis Proporsi Anggaran Belanja Pembangunan dan Anggaran Belanja Rutin Terhadap Pertumbuhan Ekonomi Kabupaten Lombok Tengah Tahun 2012-2016

Siti Fatimah.

Analisis Penentuan Desa Pusat Pertumbuhan Di Kecamatan Lembar Kabupaten Lombok Barat

Emi Salmah, Sahri, Endang Astuti.

Model Pemberdayaan UKM Berbasis Potensi Lokal Dalam Rangka Pengentasan Kemiskinan Di Kawasan Pesisir Pantai Cemara Lembar Kabupaten Lombok Barat

Masrun, Akhmad Jufri, Titi Yuniarti.

Pusat Pertumbuhan Ekonomi dan Kontribusinya Pada Pengembangan Daerah Pendukung di Lombok Timur NTB

Hailuddin, Luluk Fadliyanti, Bq. Saripta Wijimulawiani

Pengaruh Variabel Ekonomi Dan Sosial Terhadap Penyerapan Tenaga Kerja Di Provinsi Nusa Tenggara Barat

Wahidin, Sataruddin.

E-WOM (Electronic Word Of Mouth): Dimensi dan Pengaruhnya Terhadap Keputusan Berkunjung Wisatawan ke Gili Matra di Kabupaten Lombok Utara (KLU)

Didy Ika Supryadi, Himawan Sutanto.



FAKULTAS
EKONOMI
DAN BISNIS
UNIVERSITAS
MATARAM

Penerbit :
Fakultas Ekonomi dan Bisnis Unram

ARTICLES

Analisis Proporsi Anggaran Belanja Pembangunan Dan Anggaran Belanja Rutin Terhadap Pertumbuhan Ekonomi Kabupaten Lombok Tengah Tahun 2012-2016

Siti Fatimah

1 - 17

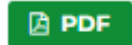


DOI: <https://doi.org/10.29303/ekonobis.v4i2.19> | Abstract views: 331 | PDF downloads: 208

Analisis Penentuan Desa Pusat Pertumbuhan Di Kecamatan Lembar Kabupaten Lombok Barat

Emi Salmah, Sahri, Endang Astuti

18 - 33

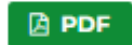


DOI: <https://doi.org/10.29303/ekonobis.v4i2.20> | Abstract views: 537 | PDF downloads: 1274

Pusat Pertumbuhan Ekonomi Dan Kontribusinya Pada Pengembangan Daerah Pendukung Di Lombok Timur NTB.

Hailuddin, Luluk Fadliyanti, Baiq Satripta W

34 - 50

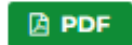


DOI: <https://doi.org/10.29303/ekonobis.v4i2.21> | Abstract views: 774 | PDF downloads: 274

Pengaruh Variabel Ekonomi Dan Sosial Terhadap Penyerapan Tenaga Kerja Di Provinsi Nusa Tenggara Barat

Wahidin, Satarudin

51 - 57

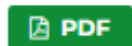


DOI: <https://doi.org/10.29303/ekonobis.v4i2.22> | Abstract views: 201 | PDF downloads: 126

Model Pemberdayaan UKM Berbasis Potensi Lokal Dalam Rangka Pengentasan Kemiskinan Di Kawasan Pesisir Pantai Cemara Lembar Kabupaten Lombok Barat

Masrun, Akhmad Jufri, Titi Yuniarti

58 - 68

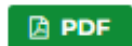


DOI: <https://doi.org/10.29303/ekonobis.v4i2.23> | Abstract views: 216 | PDF downloads: 203

E-WOM (Electronic Word Of Mouth): Dimensi dan Pengaruhnya Terhadap Keputusan Berkunjung Wisatawan ke Gili Matra di Kabupaten Lombok Utara (KLU)

Didy Ika Supryadi, Himawan Sutanto

69 - 89



DOI: <https://doi.org/10.29303/ekonobis.v4i2.24> | Abstract views: 757 | PDF downloads: 550

IT Support :

Baidawi, Fakultas Ekonomi dan Bisnis Universitas Mataram

Journal Manager :

Irwan Suryadi, Fakultas Ekonomi dan Bisnis Universitas Mataram

Chief Editor :

Aditya Bayu Singandaru, Fakultas Ekonomi dan Bisnis Universitas Mataram

Editor :

Wahyunadi, Fakultas Ekonomi dan Bisnis Universitas Mataram

Taufiq Chaidir, Fakultas Ekonomi dan Bisnis Universitas Mataram

M. Firmansyah, Fakultas Ekonomi dan Bisnis Universitas Mataram

Layout Editor :

Ade Paranata, Fakultas Ekonomi dan Bisnis Universitas Mataram

Indexed by:



Ekonobis - Jurnal Ekonomi dan Bisnis
This work is licensed under a

[Creative Commons Attribution-ShareAlike 4.0 International License](https://creativecommons.org/licenses/by-sa/4.0/).

© Ekonobis - Jurnal Ekonomi dan Bisnis
[Fakultas Ekonomi dan Bisnis Universitas Mataram](#)
e-mail : ekonobis@unram.ac.id

ISSN (Print) : 1412-7601

ISSN (Online) : 2654-8712

Volume 4, No.2 September 2018

<http://www.ekonobis.unram.ac.id>**EKONOBIS**

Analisis Penentuan Desa Pusat Pertumbuhan Di Kecamatan Lembar Kabupaten Lombok Barat

Emi Salmah, Sahri, Endang Astuti

Universitas Mataram

ARTICLE INFO	
Received : 15 Juni 2018; Accepted: 21 Juli 2018; Published: September 2018	
<p><i>Keywords :</i> Center for growth and Lembar sub district.</p>	<p>ABSTRACT : This study aims to: a). Identify the availability of facilities and infrastructure for each village in Sheet District, b). Determine suitable villages to be developed as the Growth Center Village in Lembar District. The type of research used is descriptive research. The results of the study show that the facilities and infrastructure in Lembar District in general are sufficiently available and have supported the establishment of the Center for Growth Village. The appropriate village to be developed as a Growth Center Village is Kembar Bridge Village because the weight obtained from 7 (seven) DPP determinant variables is 73, which means Twin Bridge Village. have facilities and infrastructure and have the potential to support the formation of the Growth Center Village in Lembar District, West Lombok Regency. Referring to the results of the analysis and discussion in the previous chapter and referring to the results of the above research, suggestions can be made, namely the need to develop several facilities and infrastructure to further improve the function of Twin Bridge Village as a growth center for the hinterland areas such as communication facilities, education, and procurement of business entities or companies.</p>
<p><i>Kata Kunci :</i> Pusat pertumbuhan dan Kecamatan lembar.</p>	<p>ABSTRAK : Penelitian ini bertujuan untuk: a). Mengidentifikasi ketersediaan sarana dan prasarana masing - masing desa di Kecamatan Lembar, b). Menentukan desa yang sesuai untuk dikembangkan sebagai Desa Pusat Pertumbuhan di Kecamatan Lembar. Jenis penelitian yang digunakan adalah penelitian diskriptif. Hasil penelitian menunjukkan bahwa, sarana dan prasarana yang ada di Kecamatan Lembar secara umum sudah cukup tersedia dan sudah mendukung dalam pembentukan Desa Pusat Pertumbuhan. Desa yang sesuai untuk dikembangkan sebagai Desa Pusat Pertumbuhan adalah Desa Jembatan Kembar karena bobot yang diperoleh dari 7 (tujuh) variabel penentu DPP sebesar 73, yang artinya Desa Jembatan Kembar. memiliki sarana dan prasarana serta memiliki potensi yang mendukung terbentuknya Desa Pusat Pertumbuhan di Kecamatan Lembar Kabupaten Lombok Barat. Mengacu pada hasil analisis dan pembahasan pada bab sebelumnya serta mengacu pada hasil penelitian di atas, maka dapat diajukan saran - saran yaitu perlu diadakan pembangunan beberapa sarana dan prasarana untuk lebih meningkatkan fungsi Desa Jembatan Kembar sebagai pusat pertumbuhan bagi daerah – daerah <i>hinterlandnya</i> seperti sarana komunikasi, pendidikan, serta pengadaan badan usaha atau perusahaan.</p>

Corresponding Author :

Alamat : Program Studi Ekonomi Pembangunan, Fakultas Ekonomi dan Bisnis, Universitas Mataram, Jln. Majapahit No. 62 Mataram.

e-mail: emisalmah@unram.ac.id

PENDAHULUAN

Latar Belakang

Wilayah Republik Indonesia, secara keseluruhan kurang lebih terbagi kedalam 65.000 desa. Dilihat dari aspek demografinya sekitar 65% dari total penduduk Indonesia bermukim di daerah pedesaan. Bahkan di pulau-pulau besar kawasan timur Indonesia seperti Sulawesi, Maluku dan Papua jumlah penduduk yang bermukim di perdesaan masih berada di atas 60 persen yang mempunyai mata pencaharian utama pada sektor pertanian dalam arti luas, meliputi sub-sub sektor tanaman pangan, perkebunan, peternakan, perikanan, dan kehutanan.

Kabupaten Lombok Barat sebagai salah satu kabupaten di Provinsi Nusa Tenggara Barat (NTB) yang terletak dibagian selatan P. Lombok dengan Ibu Kotanya ada di Gerung, terdiri dari 15 Kecamatan dan 125 Desa. Salah satu kecamatannya adalah Kecamatan Lembar yang memiliki pelabuhan laut, sebagai pintu masuk P. Lombok liwat laut.

Kecamatan Lembar dalam melaksanakan pembangunan menghadapi hambatan dan kendala karena kondisi desa-desa di kecamatan ini bervariasi atau berbeda-beda satu sama lainnya misalnya ada desa yang sangat potensial, dan desa yang penduduknya kurang, ketersediaan infrastrukturnya kurang memadai, dan karakteristik lainnya

Oleh karena itu, untuk dapat membentuk suatu sistem pedesaan yang terpadu perlu ditetapkan Desa Pusat Pertumbuhan (DPP) untuk menunjang pertumbuhan desa dan perekonomian yang saling menguntungkan. Sejalan dengan hal tersebut maka peranan sarana dan prasarana sangat dibutuhkan.

Jika konsep Desa Pusat Pertumbuhan tidak diterapkan, kemungkinan akan sangat berdampak negatif terhadap kehidupan sosial dan ekonomi bagi masyarakat di Kecamatan Lembar. Dengan mempertimbangkan upaya tersebut, maka perlu diadakan suatu penelitian mengenai "Analisis Penentuan Desa Pusat Pertumbuhan di Kecamatan Lembar Kabupaten Lombok Barat".

Rumusan Masalah

Sesuai dengan latar belakang yang telah dijelaskan sebelumnya, dapat dirumuskan permasalahan sebagai berikut :

1. Bagaimana ketersediaan sarana dan prasarana masing - masing desa di Kecamatan Lembar
2. Desa manakah yang sesuai untuk dikembangkan sebagai Desa Pusat Pertumbuhan di Kecamatan Lembar

Tujuan dan Kegunaan Penelitian

Tujuan Penelitian

1. Mengidentifikasi ketersediaan sarana dan prasarana masing - masing desa di Kecamatan Lembar
2. Menentukan desa yang sesuai untuk dikembangkan sebagai Desa Pusat Pertumbuhan di Kecamatan Lembar.

Kegunaan Penelitian

1. Sebagai acuan bagi pemerintah setempat dalam merencanakan / mengembangkan wilayah pedesaan untuk pemerataan pertumbuhan wilayah
2. Dapat menjadi informasi dan bahan pembandingan bagi para peneliti selanjutnya dalam meneliti pembangunan wilayah pedesaan.

TINJAUAN PUSTAKA

Pengertian Desa

Beberapa ahli memberikan definisi yang berbeda tentang desa. Antara lain:

1. Yayuk dan Mangku (2003)
Istilah desa berasal dari bahasa India *swadesi* yang berarti tempat asal, tempat tinggal, negeri asal atau tanah leluhur yang merujuk pada satu kesatuan hidup dengan kesatuan norma serta memiliki batas yang jelas.
2. Zakaria (2000)
Desa adalah sekumpulan manusia yang hidup bersama atau suatu wilayah, yang memiliki suatu organisasi pemerintahan dengan serangkaian peraturan-peraturan yang ditetapkan sendiri, serta berada di bawah pimpinan desa yang dipilih dan ditetapkan sendiri. Definisi ini, menegaskan bahwa desa sebagai satu unit kelembagaan pemerintahan mempunyai kewenangan pengelolaan wilayah perdesaan.

Berdasarkan pengertian di atas dapat disimpulkan bahwa desa merupakan suatu kesatuan masyarakat yang dibangun berdasarkan sejarah, nilai-nilai, budaya, hukum dan keistimewaan tertentu yang diakui dalam sistem kenegaraan kesatuan Republik Indonesia yang memiliki kewenangan untuk mengatur, mengorganisir dan menetapkan kebutuhan masyarakatnya secara mandiri.

Potensi Desa

Maju mundurnya desa, sangat tergantung pada ketiga unsur di atas. Karena, unsur-unsur ini merupakan kekuasaan desa atau potensi desa. Potensi desa adalah berbagai sumber alam (fisik) dan sumber manusia (non fisik) yang tersimpan dan terdapat di suatu desa, dan diharapkan kemanfaatannya bagi kelangsungan dan perkembangan desa.

Yang termasuk ke dalam potensi desa antara lain sebagai berikut

1. Potensi fisik

Potensi fisik desa antara lain meliputi:

- a. Tanah, dalam artian sumber tambang dan mineral, sumber tanaman yang merupakan sumber mata pencaharian, bahan makanan, dan tempat tinggal.
- b. Air, dalam artian sumber air, kondisi dan tata airnya untuk irigasi, pertanian dan kebutuhan hidup sehari-hari.
- c. Iklim, peranannya sangat penting bagi desa yang bersifat agraris.
- d. Ternak, sebagai sumber tenaga, bahan makanan, dan pendapatan.
- e. Manusia, sebagai sumber tenaga kerja potensial (*potential man power*) baik pengolah tanah dan produsen dalam bidang pertanian, maupun tenaga kerja industri di kota.

2. Potensi non fisik

Potensi non fisik desa antara lain meliputi:

- a. Masyarakat desa, yang hidup berdasarkan gotong royong dan dapat merupakan suatu kekuatan berproduksi dan kekuatan membangun atas dasar kerja sama dan saling pengertian.
- b. Lembaga-lembaga sosial, pendidikan, dan organisasi-organisasi sosial yang dapat memberikan bantuan sosial dan bimbingan terhadap masyarakat.
- c. Aparatur atau pamong desa, untuk

menjaga ketertiban dan keamanan dan kelancaran jalannya pemerintahan desa. (Waluya B, 2009

Teori Pusat Pertumbuhan

Pusat pertumbuhan dapat terbentuk di suatu wilayah. Terbentuknya pusat pertumbuhan dapat terjadi secara alami atau dengan perencanaan. Beberapa teori mengenai pusat pertumbuhan atau perkembangan wilayah berikut:

1. Teori Polarisasi Ekonomi

Teori polarisasi ekonomi dikemukakan oleh *Gunar Myrdal*. Menurut **Myrdal**, setiap daerah mempunyai pusat pertumbuhan yang menjadi daya tarik bagi tenaga buruh dari pinggiran. Pusat pertumbuhan tersebut juga mempunyai daya tarik terhadap tenaga terampil, modal, dan barang-barang dagangan yang menunjang pertumbuhan suatu lokasi. Demikian terus-menerus akan terjadi pertumbuhan yang makin lama makin pesat atau akan terjadi polarisasi pertumbuhan ekonomi (*polarization of economic growth*).

2. Teori Kutub Pertumbuhan

Konsep kutub pertumbuhan (*growth pole concept*) dikemukakan oleh **Perroux**, seorang ahli ekonomi Prancis (1950). Menurut Perroux, kutub pertumbuhan adalah pusat-pusat dalam arti keruangan yang abstrak, sebagai tempat memancarnya kekuatan-kekuatan sentrifugal dan tertariknya kekuatan-kekuatan sentripetal. Pembangunan tidak terjadi secara serentak, melainkan muncul di tempat-tempat tertentu dengan kecepatan dan intensitas yang berbeda. Kutub pertumbuhan bukanlah kota atau wilayah, melainkan suatu kegiatan ekonomi yang dinamis. Hubungan kekuatan ekonomi yang dinamis tercipta di dalam dan di antara sektor-sektor ekonomi.

3. Teori Pusat Pertumbuhan

Teori pusat pertumbuhan dikemukakan oleh *Boudeville*. Menurut **Boudeville** (ahli ekonomi Prancis), pusat pertumbuhan adalah sekumpulan fenomena geografis dari semua kegiatan yang ada di permukaan Bumi. Suatu kota atau wilayah kota yang mempunyai industri *populasi* yang kompleks, dapat dikatakan sebagai

pusat pertumbuhan. Industri *populasi* merupakan industri yang mempunyai pengaruh yang besar (baik langsung maupun tidak langsung) terhadap kegiatan lainnya.

4. Teori Tempat Sentral

Teori tempat sentral dikemukakan oleh **Walter Christaller** (1933), seorang ahli geografi dari Jerman. Teori ini didasarkan pada lokasi dan pola persebaran permukiman dalam ruang. Dalam suatu ruang kadang ditemukan persebaran pola permukiman desa dan kota yang berbeda ukuran luasnya. Teori pusat pertumbuhan dari Christaller ini diperkuat oleh pendapat **August Losch** (1945) seorang ahli ekonomi Jerman.

Pengertian, Ciri-Ciri dan Peran Desa sebagai Pusat Pertumbuhan

1. Pengertian Desa Pusat Pertumbuhan

Desa Pusat Pertumbuhan (DPP) adalah suatu desa yang mempunyai kegiatan utama pertanian termasuk pengelolaan SDA, dengan fungsi dan perannya sebagai berikut:

- a. Merupakan Jasa Pelayanan resmi tingkat desa atau kecamatan
- b. Merupakan pusat jasa pelayanan social.
- c. Sebagai tempat permukiman
- d. Mempunyai potensi sebagai tempat kegiatan ekonomi daerah penunjangnya (Hinterland)
- e. Mempunyai akses yang baik menuju dan dari daerah *hinterlandnya*

Dengan kata lain DPP merupakan desa-desa yang memiliki potensi sebagai pusat pertumbuhan dan merupakan satuan permukiman desa yang belum termasuk klasifikasi perkotaan. DPP merupakan usaha mengkonsolidasikan dan pengantisipasi kebutuhan masyarakat desa yang langsung dapat memacu tumbuh berkembangnya potensi dan usaha ekonomi desa tersebut.

Penentuan suatu desa menjadi desa pusat pertumbuhan didasarkan pada pertimbangan bahwa pertumbuhan tidak akan terjadi di semua tempat secara spontanitas. Pertumbuhan mulai muncul di titik-titik yang mempunyai keuntungan yang tinggi dengan intensitas berbeda, menyebar melalui saluran-saluran yang luas dan mempunyai pengaruh yang

berbeda pada keseluruhan ekonomi. Pengaruh titik-titik tumbuh kawasan belakangnya sangat bergantung pada efek yang menyokong (*favourable effect*) yang menetes ke *hinterland* dan efek yang tidak menyokong (*unfavourable effect*) sebagai akibat daya tarik titik tumbuh tersebut

Secara teoritis, desa pusat pertumbuhan harus menjadi tempat berkumpulnya kegiatan yang merupakan penggerak dinamis pertumbuhan ekonomi, serta mempunyai keterkaitan produksi, baik secara vertical maupun secara horizontal. Di sisi lain DPP merupakan pusat yang memberikan pelayanan di dalam penyediaan barang dan jasa.

2. Peranan Desa Pusat Pertumbuhan

Desa sebagai unit administrasi pemerintah, ekonomi dan sosial yang terkecil telah diberikan perhatian dan peranan yang sangat tinggi untuk dilakukan perkuatan sehingga dapat menjadi desa yang mandiri. Seperti halnya dalam Konsep pengembangan wilayah, maka pembangunan pedesaan harus memiliki 3 unsur fundamental, yaitu adanya pusat, wilayah pengaruh, dan jaringan transportasi

Desa yang memiliki potensi dan kemampuan pertumbuhan, selanjutnya disebut sebagai Desa Pusat Pertumbuhan (DPP). Desa- desa yang termasuk dalam jangkauan pengaruh desa pusat pertumbuhan yang disebut desa *hinterland* (DH). Jangkauan pelayanan pembangunan dari DPP ke DH dalam suatu wilayah pengaruh disebut sebagai kawasan pusat pertumbuhan desa, karena jumlah desa yang difungsikan sebagai DPP terbatas atau terpilih, oleh karena itu disebut sebagai Kawasan Terpilih Pusat Pengembangan Desa (KTP2D).

Pembangunan diarahkan pada pengembangan sektor-sektor unggulan dan penunjang pada DPP dan desa-desa *hinterland* (DH). Pengembangan dan pembangunan sektor tersebut akan meningkatkan interaksi kegiatan - kegiatan pembangunan di seluruh KTP2D.

Kriteria Penentuan Lokasi Desa Pusat Pertumbuhan

Kriteria penentuan lokasi desa pusat pertumbuhan menurut Departemen

Pekerjaan Umum Direktorat Cipta Karya, Direktorat Perumahan (2006) antara lain sebagai berikut:

1. Kriteria Utama
 - a. Mempunyai *Leading sector*
 - b. Tidak rawan bencana
 - c. Luas lahan yang cukup dan layak untuk menampung kegiatan, fungsi, dan peranan pusat pertumbuhan
 - d. Bukan wilayah ibukota kecamatan
 - e. Memiliki kecenderungan untuk berkembang sebagai pusat pelayanan
 - f. Memiliki potensi tertentu yang dapat dikembangkan, misalnya pariwisata, agrowisata, dan sentra produksi
 - g. Lokasi yang strategis, mempunyai akses yang memadai untuk transportasi lokal dan wilayah sekitarnya
2. Kriteria Penunjang
 - a. Didukung oleh suatu pemerintahan yang berjalan baik, mempunyai kelembagaan yang berwawasan positif terhadap pembangunan.
 - b. Ada embrio kegiatan positif yang masih memerlukan dukungan prasarana dan sarana.
 - c. Tingkat kepadatan dan demografis yang menguntungkan
 - d. Tidak harus desa Swasembada
 - e. Minimal 3 (tiga) desa yang bersinergi langsung dengan DPP.

METODE PENELITIAN

Lokasi Penelitian, penelitian dilakukan di Kecamatan Lembar Kabupaten Lombok Barat.

Jenis dan Sumber Data

1. Jenis Data
 - a. Data kuantitatif, meliputi data: Jumlah Sarana dan Prasarana, Jarak desa pusat kecamatan dan kepadatan penduduk,
 - b. Data kualitatif meliputi data: Kondisi Sarana dan Prasarana, Sektor ekonomi potensial, dll
2. Sumber Data.
 - a. Data primer, meliputi Pola penggunaan lahan, Kondisi sarana dan prasarana.
 - b. Data sekunder, adalah data yang diperoleh dari instansi terkait dan pemerintah daerah seperti Dinas PU, BPS, BAPPEDA, Kantor Kecamatan, Kantor Desa dan lain-lain yang dianggap

perlu. Data tersebut berupa: Data Kependudukan, Peta lokasi, dan lain-lain

Metode Pengumpulan Data

Metode pengumpulan data yang digunakan adalah Metode Survey instansional, Teknik dokumentasi dan Telaah Kepustakaan,

Metode Pengolahan dan Analisis Data

Teknik analisis yang digunakan dalam penelitian ini sebagai berikut:

1. Analisis Kualitatif

Metode analisis ini bersifat deskriptif yang dilakukan sesuai dengan tujuan penelitian dengan menggambarkan atau menguraikan secara jelas kondisi yang terjadi di lokasi penelitian. Analisis ini digunakan untuk menentukan Kawasan Terpilih Pusat Pengembangan Desa (KTP2D) Kecamatan Lembar dengan menganalisis kondisi fisik dasar masing -masing desa untuk mengidentifikasi desa - desa yang mempunyai kemiripan atau kesamaan dalam wilayah pengembangan Desa Pusat Pertumbuhan.
2. Analisis Kuantitatif

Metode analisis ini menggunakan angka-angka statistik untuk menguatkan uraian deskriptif terhadap data yang telah diperoleh. Dalam penelitian ini, metode ini digunakan untuk mengidentifikasi ketersediaan sarana dan prasarana masing - masing desa di Kecamatan Lembar dan untuk menentukan desa yang sesuai untuk dikembangkan sebagai Desa Pusat Pertumbuhan di Kecamatan Lembar..

 - a. Analisis Ketersediaan Sarana dan Prasarana

Analisis ini digunakan untuk mengidentifikasi ketersediaan sarana dan prasarana masing - masing desa di Kecamatan Lembar dengan standar kebutuhan sarana dan prasarana permukiman. Standar kebutuhan sarana dan prasarana yang sesuai dengan konsep pedoman perencanaan lingkungan permukiman Kota Departemen PUPR (1999). Interpretasi penilaian untuk memilih Desa Pusat Pertumbuhan (DPP) berdasarkan total 7 (tujuh) variabel di atas dilakukan dengan melakukan penskoringan atau pembobotan dengan kategori sebagai berikut:

- a. Nilai 73 - 100 dipilih sebagai desa pusat pertumbuhan
- b. Nilai 45-72 dipilih sebagai desa potensial untuk menjadi pusat pertumbuhan
- c. Nilai < 45 merupakan desa biasa (sub pusat)

HASIL DAN PEMBAHASAN

Gambaran Umum Lokasi Penelitian.

1. Kondisi Geografis

Kecamatan Lembar merupakan salah satu dari sepuluh Kecamatan yang ada di Kabupaten Lombok Barat. Kecamatan ini berbatasan langsung dengan Kecamatan Gerung di sebelah Utara, Kabupaten

Lombok Tengah di sebelah Timur, Kecamatan Sekotong di sebelah Selatan serta Selat Lombok di sebelah Barat (Lembar Dalam Angka, 2016).

Kecamatan Lembar memiliki sepuluh desa dengan Desa Lembar Selatan sebagai ibu kota Kecamatan. Untuk lebih jelasnya dapat dilihat pada tabel 1.

Luas wilayah Kecamatan Lembar adalah 77, 19 km² atau sekitar 15 % dari luas wilayah Kabupaten Lombok Barat. Desa yang terluas wilayahnya adalah Desa Mareje yaitu 11, 76 km² , sedangkan desa yang tersempit wilayahnya adalah Desa Jembatan Kembar Timur yaitu 2,81 Km². Dari 10 desa ini, terdiri dari desa pantai, desa perbukitan dan desa pertanian

Tabel 1. Luas Wilayah Kecamatan Lembar Tahun 2015

No	Nama Desa	Luas
1	Desa Mareje	11,76 Km ²
2	Desa Sekotong Timur	11,01 Km ²
3	Desa Lembar	5,71 Km ²
4	Desa Jembatan Kembar	4,93 Km ²
5	Desa Labuan Tereng	11,62 Km ²
6	Desa Mareje Timur	11,03 Km ²
7	Desa Lembar Selatan	5,88 Km ²
8	Desa Jembatan Gantung	4,98 Km ²
9	Desa Jembatan Kembar Timur	2,81 Km ²
10	Desa Eyang Mayang	7,46 Km ²
	Total	77,19 Km ²

Sumber: Kecamatan Lembar dalam Angka Tahun 2016

Masing masing desa memiliki karakter masing masing. Desa Lembar, Sekotong Timur, Desa Lembar Selatan dan Desa Labuan Tereng merupakan desa yang mempunyai wilayah pantai. Desa yang wilayahnya terdiri dari perbukitan adalah Desa Mareje, Mareje Timur, dan Desa Eyang Mayang. Sedangkan desa desa lainnya adalah desa dengan pertanian dan. Perkebunan.

2. Potensi Desa

Desa di Kecamatan Lembar masih dikategorikan sebagai Desa Swadaya, Swakarya dan Desa Swasembada.. Dari 10 desa yang ada, 5 diantaranya dikategorikan sebagai desa Swadaya artinya adalah desa yang masyarakatnya telah mampu memenuhi kebutuhan sendiri. Penduduknya jarang dan kurang berkomunikasi dengan masyarakat luar.

Desa Mareje, Desa Sekotong Timur dan Desa Labuan Tereng termasuk dalam klasifikasi desa Swakarya artinya adalah desa yang masyarakatnya sudah lebih maju dibanding dengan desa swadaya. Selain untuk memenuhi kebutuhannya sendiri, kelebihan produkdi yang dihasilkan penduduk sudah mulai dijual ke daerah lain.

3. Fasilitas Untuk Menunjang Perkembangan Produksi dan Jasa

a. Fasilitas Pasar

Salah satu unsur dalam perencanaan wilayah adalah Pasar. Pasar disamping sebagai tempat / fasilitas untuk menjual dan membeli keperluan sehari hari atau barang konsumsi juga merupakan fasilitas untuk mencari kerja bagi kelompok yang lain. Hasil survey menunjukkan bahwa jumlah pasar di

Kecamatan Lembar 4 buah, yaitu di Desa Mareje Timur, Lembar Selatan, Jembatan Kembar Timur dan Desa eyang Mayang. Kalau dilihat dari jumlah penduduk di Desa Mereje yang jauhnya 12 Km dari ibu kota Kecamatan, seharusnya memiliki pasar. Berati masyarakatnya ke pasar terdekat untuk membeli barang keperluannya dan menjual hasil buminya.

Jumlah kios dan Warung lumayan banyak dan, hampir setiap desa ada. Dari data juga kita dapat melihat bahwa Desa Lembar Selatan memiliki fasilitas pasar, kios dan warung terbanyak, yakni sejumlah 268 uni atau 32,68 persen dari jumlah keseluruhan fasilitas ekonomi yang ada di Kecamatan Lembar. Ini sesuai dengan jumlah penduduknya yang terbanyak di Kecamatan Lembar, mencapai 2.445 atau 17,35 persen dari keseluruhan penduduk Kecamatan Lembar yang berjumlah 14.089 jiwa.

Desa Mareje merupakan desa yang memiliki fasilitas kios dan warung tersedikit yakni 26 unit, ini juga sesuai jumlah penduduknya yang sedikit yakni berjumlah 1.104 jiwa.

b. Sarana Penerangan

Listrik merupakan sumber energy yang diperlukan bagi manusia. Selain sebagai salah satu sumber penerangan, listrik juga diperlukan untuk menunjang kegiatan sehari hari. Namun sayangnya masih belum semua rumah tangga di desa kecamatan Lembar dapat menikmati energi listrik. Rumah tangga yang tidak dialiri listrik PLN menggunakan Generator / Genset dan alat penerang lainnya.

1. Sarana Komunikasi

Kecamatan Lembar sudah terlayani berbagai macam alat komunikasi antara lain Kantor Pos pembantu, TV, Radio/tape dan telpon. Sedangkan jaringan telekomunikasi berupa jaringan telpon selular sudah merata

diseluruh desa. Untuk lebih jelasnya dapat dilihat pada Tabel 4.6. Dari tabel tersebut kita dapat melihat bahwa di Kecamatan Lembar, hanya ada 1 kantor pos yaitu di Desa lembar. Alat komunikasi yang lain seperti Radio / tape dan TV hampir merata diseluruh desa, sementara telfon rumah hanya ada di Desa Lembar dan Jembatan Kembar.

Hampir semua desa ada TV, juga hamper semua Rumah Tangga memiliki TV, alasan mereka supaya tidak ketinggalan informasi dalam segala hal. Alat komunikasi berupa telfon ada pada dua desa, yaitu Desa Lembardam Jembatan Kembar. Karena hampir semua RT baik di desa maupun di Kota sudah jarang memiliki telfon rumah, kecuali kantor dan perusahaan, ini disebabkan karena sudah memasyarakatnya pemanfaatan telpon seluler yang lebih mudah dan murah (pulsanya).

2. Lembaga Keuangan

Kecamatan Lembar juga dilengkapi sarana lembaga keuangan untuk membantu memenuhi kebutuhan penduduk Kecamatan Lembar. Lembaga Keuangan yang ada berupa; KUD, Bank, Kospin dan ;Pegadaiana.

Dari data yang ada, menunjukkan bahwa Koperasi Unit Desa (KUD), di Kecamatan Lembar ada 2 unit, yaitu pada Desa Lembar dan Desa Jembatan Kembar. Koperasi Simpan Pinjam (Kospin) ada 7 unit dan tersebar pada 4 desa, yaitu Desa Jembatan Kembar (3 unit), Mareje Timur (1 unit), Jembatan Gantung (2 unit) dan Jembatan Kembar Timur (1unit). Pegadaian ada 1 unit, terletak di Desa Lembar Selatan. sementara Bank tidak ada di Kecamatan Lembar.

3. Kelembagaan Masyarakat

Kelembagaan masyarakat yang ada di Kecamatan Lembar adalah BPD. Untuk lebih jelasnya dapat dilihat pada Tabel 2. berikut:

Tabel 2 Banyaknya Kelembagaan Masyarakat di Kecamatan Lembar Tahun 2016

No	Desa	BPD	PKK	Jumlah (unit)
1.	Mareje	11	31	42
2	Sekotong Timur	9	18	27
3	Lembar	9	27	36
4	Jembatan Kembar	11	30	41
5	Labuan Tereng	11	22	33
6	Mareje Timur	11	22	33
7	Lembar Selatan	11	33	44
8	Jembatan Gantung	7	21	28
9	Jembatan Kembar Timur	7	18	25
10	Eyang Mayat	11	22	33
	Jumlah		244	342

Kecamatan Lembar dalam Angka Tahun 2016

Seluruh desa memiliki lembaga masyarakat yakni BPD dan PKK, karenaini merupakan lembaga wajib yang harus ada dalam sebuah desa untuk memperlancar operasional desa yang bersangkutan. Desa yang memiliki kelembagaan masyarakat terbanyak adalah Desa Lembar Selatan, berupa PKK sebanyak 30 dan BPD 11. Sedangkan desa yang tersedikit memiliki lembaga kemasyarakatan adalah desa Jembatan Kembar Timur.

1. Fasilitas untuk Pelayanan Jasa - Jasa

a. Sumber Air Bersih

Tingkat pelayanan kebutuhan air bersih pada Kecamatan Lembar sudah cukup baik. Sumber air bersih di Kecamatan ini berasal dari PAM dan sumur (sumur bantuan pemerintah, swadaya masyarakat dan sumur pribadi). Ada 6 desa di Kecamatan Lembar yang sudah terlayani PAM.

Dari yang dikumpulkan bahwa sampai saat ini ada 4 desa yang belum menikmati air bersih yang disediakan oleh PAM, yaitu Desa Mareje, Desa Sekotong Timur, Desa Mareje Timur dan Desa Eyang Mayat. Masyarakat di desa-desa ini menikmati air bersih dari sumur bantuan pemerintah, sumur swadaya masyarakat dan sumur pribadi. Bahkan ada 2 desa yang tidak diketahui sumber air bersih yang masyarakatnya konsumsi. Ada 3 desa yang masyarakatnya hanya mengkonsumsi air yang disediakan oleh PAM, tanpa ada sumber lain. Sedangkan Desa

Jembatan Kembar, semua sumber air terdesia. Desa Lembar Selatan sebagian besar masyarakatnya mengkonsumsi air yang disediakan oleh PAM.

b. Fasilitas Pendidikan

Untuk mendukung proses kegiatan belajar mengajar di Kecamatan Lembar, maka pemerintah setempat menyediakan beberapa fasilitas pendidikan bagi warga Kecamatan Lembar.

menunjukkan bahwa berdasarkan standar kebutuhan sarana permukiman, masih ada desa di Kecamatan Lembar yang belum memiliki fasilitas Pendidikan TK, yakni Desa Jembatan Gantung. Kalau dilihat dari jumlah penduduk, seharusnya Desa Jembatan Kembar memiliki TK 5 unit.

Untuk menjadi Desa Pusat Pertumbuhan, desa tersebut harus memiliki beberapa persyaratan yang harus dipenuhi. Untuk hasil perhitungan kebutuhan Fasilitas Kesehatan di Kecamatan Lembar berdasarkan standar kebutuhan sarana permukiman

c. Fasilitas Kesehatan

Untuk menunjang pelayanan dan peningkatan mutu kesehatan masyarakat Kecamatan Lembar maka pemerintah setempat menyediakan beberapa fasilitas kesehatan.

2. Kepadatan Penduduk

Kecamatan Lembar termasuk kecamatan yang memiliki jumlah penduduk yang padat di Kabupaten Lombok barat.

Berdasarkan hasil pendataan penduduk di Kecamatan Lembar pada tahun 2015 tercatat penduduk sebanyak 48.548 jiwa dengan kepadatan penduduk sebanyak 326 jiwa per km².

Desa yang terpadat adalah Desa Lembar Selatan dengan kepadatan 1.505 jiwa /Km²,

kemudian diikuti oleh Desa Jembatan Kembar Timur dengan kepadatan 1.436 jiwa / Km². Sedangkan desa yang jarang penduduknya adalah Desa Mareje Timur dengan kepadatan 263 jiwa / Km². Untuk lebih jelasnya dapat dilihat pada Tabel 3.

Tabel 3 Jumlah Penduduk, Luas Wilayah dan Kepadatan Penduduk di Kec. Lembar

No	Desa	Jumlah penduduk	Luas Wilayah	Kepadatan / Km
1	Mareje	3.957	11,76	336
2	Sekotong Timur	4.499	11,01	409
3	Lembar	6.327	5,71	1.108
4	Jembatan Kembar	4.052	4,93	822
5	Labuan Tereng	5.307	11,62	457
6	Mareje Timur	2.906	11,03	263
7	Lembar Selatan	8.850	5,88	1.505
8	Jembatan Gantung	6.179	4,98	1.241
9	Jembatan Kbr Timur	4.036	2,81	1.436
10	Eyat Mayang	2.434	7,46	326
Jumlah		48.548	77,19	326

Kecamatan Lembar dalam Angka Tahun 2016

Kecamatan Lembar mempunyai panjang jalan ± 162 km, dengan kondisi permukaan jalan yang terdiri dari aspal.

Total panjang jalan aspal yaitu 73 km, total panjang jalan diperkeras yaitu 54 km, sedangkan total panjang jalan tanah adalah 35 km. Untuk lebih jelasnya dapat dilihat pada Tabel 4. berikut:

Tabel 4 Fasilitas dan Kondisi Jalan di Kecamatan Lembar Tahun 2016

No	Desa	Kondisi Jalan (Km)			Jumlah (Km)
		Aspal	Diperkeras	Tanah	
1	Mareje	5	4	2	11
2	Sekotong Timur	23	2	2	27
3	Lembar	18	-	3	21
4	Jembatan Kembar	10	3	3	16
5	Labuan Tereng	8	30	10	48
6	Mareje Timur	1	3	4	8
7	Lembar Selatan	1	1	3	5
8	Jembatan Gantung	2	2	2	6
9	Jembatan Kbr Timur	2	2	2	6
10	Eyat Mayang	3	7	4	
Jumlah		73	54	35	162

Sumber: Kecamatan Lembar dalam Angka Tahun 2016

Jalan yang diaspal panjangnya lebih kurang 73 km atau 45,06 persen dari keseluruhan jalan di Kecamatan Lembar. Jalan yang diperkeras sepanjang 54 Km atau 33,33 persen,

sedangkan jalan tanah sepanjang 35 Km atau 21,6 persen, Jalan yang diperkeras sepanjang 54 Km atau 55,55 persen berarti setengah dari jalan yang diperkeras di Kecamatan Lembar Sedangkan jalan tanah sepanjang di Desa

Labuan Tereng sepanjang 35 Km atau 21.60 persen. Jadi kondisi jalandi Desa Labuan Tereng masih dibawah standar karena 55,55 persen jalan masih jalan diperkeras dan hanya sekitar 10,95 persen jalan yang diaspal

a. Sarana Angkutan

Kecamatan Lembar memiliki 4 macam sarana angkutan yang terdiri dari 1 unit Dermaga / Pelabuhan, 2 unit Tambatan Perahu, 3 unit terminal dan tempat parkir 3 Dari hasil survey kita dapat melihat bahwa Desa Lembar Selatan sebagai Ibu Kota Kecamatan mempunyai tiga (3) macam sarana pengangkutan, yaitu, terminal, Tambatan perahu, terminal dan

tempat parkir. Pelabuhan Lembar hanya ada di Desa Lembar, yang menghubungkan antara Pulau Lombok dan Pulau Bali (Indonesia bagian barat) atau pintu masuk liwat laut di NTB

b. Jenis Angkutan

Jenis Angkutan yang banyak terdapat di Kecamatan Lembar adalah mobil, sepeda motor, dan kapal.

c. Jarak Ibu Kota Kecamatan ke Desa

Ibu Kota Kecamatan Lembar adalah Desa Lembar Selatan yang mempunyai jarak yang terdekat adalah Desa Labuan Tereng dengan jarak 1 km.

Tabel 5 Jarak Ibu Kota Kecamatan Lembar ke Desa sekitarnya Tahun 2016

No	Desa	Ibu kota Kecamatan	Jarak (Km)
1	Mareje	Lembar Selatan	12
2	Sekotong Timur	Lembar Selatan	4
3	Lembar	Lembar Selatan	3
4	Jembatan Kembar	Lembar Selatan	2
5	Labuan Tereng	Lembar Selatan	1
6	Mareje Timur	Lembar Selatan	7
7	Lembar Selatan	Lembar Selatan	0
8	Jembatan Gantung	Lembar Selatan	3
9	Jembatan Kembar Timur	Lembar Selatan	2
10	Eyat Mayang	Lembar Selatan	5

Sumber: Kecamatan Lembar dalam Angka Tahun 2016

Sedangkan desa yang terjauh dari ibu kota kecamatan adalah Mareje dengan jarak 12 km.

Analisis Ketersediaan Sarana dan Prasarana

Berdasarkan analisis di atas, disimpulkan bahwa sarana dan prasarana yang ada di Kecamatan Lembar secara umum sudah cukup tersedia namun ada beberapa desa yang sarana dan prasarananya belum tersedia atau belum memenuhi standar yaitu:

1. Tidak tersedianya fasilitas pasar di Desa Mareje, Sekotong Timur, Lembar, Jembatan Kembar dan Desa Jembatan Gantung.
2. Fasilitas pendidikan seperti TK di Desa Jembatan Kembar Timur belum memenuhi standar kebutuhan sarana permukiman
3. Tidak tersedianya jaringan air bersih/ PDAM di Desa Mareje, Sekotong Timur dan Mereje Timur

4. Tidak tersedianya sarana keuangan di Desa Mareje, Sekotong Timur dan Eyat Mayang.

5. Kualitas jalan yang buruk di Desa Labuan Tereng dan Desa Mareje Timur.

6. Sarana persampahan di kecamatan ini belum tersedia,

ketersediaan dari setiap indikator yang ada, dimana nilai 5 berarti kondisi sarana dan prasarana mendukung untuk pembentukan Desa Pusat Pertumbuhan (DPP), nilai 3 yang berarti kurang mendukung untuk pembentukan Desa Pusat Pertumbuhan (DPP),sedangkan nilai 1 tidak mendukung untuk pembentukan Desa Pusat Pertumbuhan (DPP).

Analisis Penentuan Kawasan Terpilih Pusat Pengembangan Desa (KTP2D)

Kawasan Terpilih Pusat Pengembangan Desa (KTP2D) merupakan kawasan pusat pengembangan desa yang terdiri dari beberapa desa dengan potensi dan kondisi

geografi yang hampir mirip. Dari aspek fisik dasar wilayah atau geografi seluruh desa ini mempunyai karakter fisik yang hampir mirip yaitu berada pada wilayah datar dan landai serta memiliki intensitas curah hujan yang sama. Selain itu, seluruh desa ini mempunyai potensi ekonomi wilayah yang saling berhubungan yaitu potensi pertanian, perkebunan, perikanan dan peternakan. Namun berdasarkan analisis ketersediaan sarana dan prasarana di atas, dari 10 desa yang ada di Kecamatan Lembar hanya ada 4 desa yang memenuhi kriteria KTP2D yaitu Desa Lembar, Jembatan Kembar, Lembar Selatan, dan Desa Jembatan Kembar Timur.

Analisis Penentuan Desa Pusat Pertumbuhan

Berdasarkan penjelasan sebelumnya bahwa penentuan suatu desa sebagai pusat

pertumbuhan sangat terkait dengan penilaian 7 (tujuh) variabel, yaitu potensi desa, fasilitas untuk menunjang perkembangan produksi dan jasa, kelembagaan masyarakat, fasilitas untuk pelayanan jasa - jasa, jumlah penduduk, aksesibilitas, serta penilaian berdasarkan desa bebas dari gangguan bencana alam dan penyakit menular.

a. Potensi Desa

Indikator yang digunakan dalam variabel Potensi Desa adalah klasifikasi desa, jumlah domian rumah, pengelolaan kegiatan pertanian, jumlah pabrik, dan sektor ekonomi potensial. Hasil analisis penilaian dan pembobotan variabel Potensi Desa dapat dilihat pada Tabel 6 berikut:

Tabel 6 Penilaian Berdasarkan Potensi Desa

No	Variabel	Penilaian	Desa / Kelurahan			
			Lembar	Jembatan Kembar	Lembar Selatan	Jembatan Kembar Timur
1.	Klasifikasi Desa					
	a. Swadaya	1			1	1
	b. Swakarya	2				
	c. Swasembada	3	3	3		
	d. Lainnya	0				
2.	Jumlah Dominan Rumah					
	a. Pertanian/perikanan	2			2	
	b. Industri Kerajinan	4				
	c. Perdagangan dan jasa	3	3	3		
	d. Lainnya	1				1
3.	Pengelolaan Kegiatan Pertanian					
	a. Organisasi pertanian	3				
	b. Badan usaha / perusahaan	5				
	c. Tidak ada organisasi	0	0	0	0	0
4.	Jumlah Pabrik					
	a. ≥ 5 buah	5				
	b. 2 - 4 buah	3				
	c. ≤ 2 buah	1	1	1	1	
5.	Sektor Ekonomi Potensial			1	1	1

No	Variabel	Penilaian	Desa / Kelurahan			
			Lembar	Jembatan Kembar	Lembar Selatan	Jembatan Kembar Timur
	a. Sawah/perkebunan/perikanan/lahan kering	1	1			
	b. Industri kecil	3				
	c. Industri besar dan sedang	5				
	d. Perdagangan dan jasa lain	2				
Jumlah		22	8	8	5	4
Bobot (%)		100	36	36	23	18

Sumber: Hasil Analisis, 2017

Berdasarkan hasil analisis pada Tabel 6 di atas menunjukkan bahwa Desa Lembar dan Desa Jembatan Kembar mempunyai bobot yang lebih tinggi dibanding desa lainnya yaitu 36 . Jadi potensi yang terdapat di Desa Lembar dan Desa Jembatan Kembar mendukung daerah ini untuk dijadikan sebagai Desa Pusat pertumbuhan (DPP) dalam KTP2D di Kecamatan Lembar.

a. Fasilitas untuk Menunjang Perkembangan Produksi dan Jasa

Indikator yang digunakan dalam variabel Fasilitas untuk Menunjang Perkembangan Produksi dan Jasa adalah fasilitas pasar, sarana penerangan, sarana komunikasi, dan perkreditan, Hasil analisis penilaian

dan pembobotan variabel Fasilitas untuk Menunjang Perkembangan Produksi dan Jasa dapat dilihat pada Tabel 7

Berdasarkan hasil analisis pada Tabel 7 menunjukkan bahwa Desa Lembar mempunyai bobot yang lebih rendah dibanding desa lainnya yaitu 55. Sedangkan desa lainnya seperti Desa Lembar Selatan dan Desa Jembatan Kembar Timur. mempunyai nilai bobot yang sama yaitu 80.. Jadi Fasilitas untuk Menunjang Perkembangan Produksi dan Jasa yang terdapat di Desa Lembar Selatan dan Desa Jembatan Timur mendukung daerah ini untuk dijadikan sebagai Desa Pusat pertumbuhan (DPP) dalam KTP2D di Kecamatan Lembar

Tabel 7 Penilaian Berdasarkan Fasilitas untuk Menunjang Perkembangan Produksi dan Jasa

No.	Variabel	Penilaian	Desa / Kelurahan			
			Lembar	Jembatan Kembar	Lembar Selatan	Jembatan Kembar Timur
1.	Fasilitas Pasar	5			5	5
	a. Pasar/pertokoan/pasar khusus		0	0		
	b. Tidak ada	0				
2.	Sarana Penerangan	5				
	a. Jumlah RT dilayani PLN	3	5	5	5	5
	b. Jumlah RT dilayani non PLN	1				
	c. Lainnya					
3.	Sarana Komunikasi	5				
	a. Telepon umum/wartel	3	3	3	3	3
	b. Telepon RT/seluler	0				
	c. Tidak ada					

No.	Variabel	Penilaian	Desa / Kelurahan			
			Lembar	Jembatan Kembar	Lembar Selatan	Jembatan Kembar Timur
4.	Perkreditan					
	a. Bank	5				
	b. KUD	3	3	3	3	3
	c. Koperasi lainnya	3		3		
	d. Tidak ada	0				
Jumlah		20	11	14	16	16
Bobot (%)		100	55	70	80	80

Sumber: Hasil Analisis, 2017

Fasilitas untuk Pelayanan Jasa – Jasa

Indikator yang digunakan dalam variabel Fasilitas untuk Pelayanan Jasa - Jasa adalah sumber air bersih desa, sarana sanitasi lingkungan (persampahan), fasilitas pendidikan, fasilitas kesehatan, dan fasilitas rekreasi. Hasil analisis penilaian dan pembobotan variabel Fasilitas untuk Pelayanan Jasa - Jasa dapat dilihat pada Tabel 8. Berdasarkan hasil analisis pada Tabel 8 menunjukkan bahwa Desa Jembatan Kembar

Timur mempunyai bobot yang lebih rendah dibanding desa lainnya yaitu 43. Sedangkan desa lainnya seperti Desa Lembar, Desa Jembatan Kembar dan Desa Lembar Selatan mempunyai bobot yang sama yaitu 53. Jadi Fasilitas untuk Pelayanan Jasa - Jasa yang terdapat di Lembar, Jembatan Kembar dan Desa Lembar Selatan. mendukung daerah ini untuk dijadikan sebagai Desa Pusat pertumbuhan (DPP) dalam KTP2D di Kecamatan Lembar.

Tabel 8 Penilaian Berdasarkan Fasilitas untuk Pelayanan Jasa - Jasa

No.	Variabel	Penilaian	Desa / Kelurahan			
			Lembar	Jembatan Kembar	Lembar Selatan	Jembatan Kembar Timur
1.	Sumber Air Bersih					
	a. PAM	5	5	5	5	
	b. Air sumur	3				1
	c. Lainnya (sungai dan air hujan)	1				
2.	Sarana Sanitasi Lingkungan / sampah					
	a. Diangkut dengan truk ke TPA	2				
	b. Lainnya (tanpa lokasi pembuangan)	1	1	1	1	1
3.	Fasilitas Pendidikan (TK/SD/SLTP/SLTA/Kejuruan sederajat, Akademi/Universitas)					
	a. <3	1				
	b. 3 – 4	3	3	3	3	3
	c. >5	5				
4.	Fasilitas Kesehatan					
	a. Rumah sakit/RSB	5				
	b. Puskesmas/pustu	3	1	1	1	3
	c. Poliklinik	1				

No.	Variabel	Penilaian	Desa / Kelurahan			
			Lembar	Jembatan Kembar	Lembar Selatan	Jembatan Kembar Timur
5.	Fasilitas Rekreasi a. bioskop/teater b. taman hiburan c. lainnya	2 1 0	0	0	0	0
Jumlah		19	10	10	10	8
Bobot (%)		100	53	53	53	42

Sumber: Hasil Analisis, 2017

a. Jumlah Penduduk
Indikator yang digunakan dalam variabel Jumlah Penduduk adalah kepadatan

penduduk Hasil analisis penilaian dan pembobotan variabel Jumlah Penduduk dapat dilihat pada Tabel 9.

Tabel 9 Penilaian Berdasarkan Jumlah Penduduk

No.	Variabel	Penilaian	Desa / Kelurahan			
			Lembar	Jembatan Kembar	Lembar Selatan	Jembatan Kembar Timur
1.	Kepadatan penduduk a. ≤ 25 jiwa/km ² b. 25 – 49 jiwa/km ² c. ≥ 50 jiwa/km ²	1 3 5	5	5	5	5
Jumlah		5	5	5	5	5
Bobot (%)		100	100	100	100	100

Sumber: Hasil Analisis, 2017

Berdasarkan hasil analisis pada Tabel 9 di atas menunjukkan bahwa seluruh desa mempunyai nilai bobot yang sama yaitu 100. Jadi Jumlah Penduduk yang terdapat di desa desa ini mendukung daerah ini untuk dijadikan sebagai Desa Pusat pertumbuhan (DPP) dalam KTP2D di Kecamatan Lembar

a. Aksesibilitas

Indikator yang digunakan dalam variabel Aksesibilitas adalah kualitas jalan, sarana angkutan, moda angkutan, dan jarak pusat

kecamatan dengan kecamatan terdekat, Hasil analisis penilaian dan pembobotan variabel Aksesibilitas dapat dilihat pada Tabel 10.

Berdasarkan hasil analisis pada Tabel 10. menunjukkan bahwa Desa Lembar mempunyai bobot yang lebih tinggi dibanding desa / lainnya yaitu 100. Jadi, Aksesibilitas yang terdapat di Desa Lembar. mendukung daerah ini untuk dijadikan sebagai Desa Pusat pertumbuhan (DPP) dalam KTP2D di Kecamatan Lembar

Tabel 10 Penilaian Berdasarkan Aksesibilitas

No.	Variabel	Penilaian	Desa			
			Lembar	Jembatan Kembar	Lembar Selatan	Jembatan Kembar Timur
1.	Kualitas jalan a. Aspal b. Pengerasan c. Tanah	5 3 1	5	5	5	5
2.	Sarana Angkutan		5	0	0	0

No.	Variabel	Penilaian	Desa			
			Lembar	Jembatan Kembar	Lembar Selatan	Jembatan Kembar Timur
	a. Terminal b. Lainnya	5 0				
3.	Mode Angkutan a. Kendaraan bermotor/roda 4 atau 3 b. Sepeda motor c. Delman/dokar/g erobak/pedati d. Lainnya	5 3 2 1	5	5	5	5
4.	Jarak pusat kecamatan dengan kecamatan terdekat a. ≥ 25 km b. 10 - 25 km c. ≤ 10 km	1 3 5	5	5	5	5
Jumlah		20	20	15	15	15
Bobot (%)		100	100	75	75	75

Sumber: Hasil Analisis, 2017

Dari hasil pembobotan seluruh variabel penentu Desa Pusat Pertumbuhan di atas dapat diketahui bahwa Desa Jembatan Kembar merupakan pusat pertumbuhan (DPP) dalam Kawasan Pusat Pengembangan Desa (KTP2D) di Kecamatan Lembar. Adapun 3 desa lainnya seperti Lembar, Desa Lembar Selatan Desa Jembatan Kembar Timur merupakan sub

pusat atau daerah penyangga dalam KTP2D di kecamatan ini karena nilai bobot rata-rata dari tujuh variabel penentu DPP di desa-desa tersebut tidak mencapai 73. Untuk lebih jelasnya dapat dilihat pada Tabel 11

Pada Tabel 11 tersebut menunjukkan bahwa bobot yang diperoleh Desa Jembatan Kembar terhadap pembobotan 7 (tujuh) variabel penentu DPP adalah 73

Tabel 11 Bobot Desa Pusat Pertumbuhan (DPP) Kecamatan Lembar

No.	Variabel Penentu DPP	Desa / Kelurahan			
		Lembar	Jembatan Kembar	Lembar Selatan	Jembatan Kembar Timur
1.	Potensi Desa	36	36	36	36
2.	Fasilitas untuk Menunjang Perkembangan Produksi dan Jasa	55	70	80	80
3.	Kelembagaan Masyarakat	50	50	50	50
4.	Fasilitas untuk Pelayanan Jasa –Jasa	53	53	53	42
5.	Kepadatan Penduduk	100	100	100	100
6.	Aksesibilitas	100	75	75	75
7.	Gangguan Bencana Alam dan Penyakit Menular	100	100	100	100
Jumlah Bobot		494	509	494	483
Bobot Rata-Rata		71	73	71	69
Kategori		DH	DPP	DH	DH

Sumber: Hasil Analisis, 2017

Perlu pembangunan beberapa sarana untuk lebih meningkatkan fungsi Desa Jembatan Kembar sebagai pusat pertumbuhan bagi daerah – daerah *hinterlandnya*, yaitu:

- 1) Badan Usaha atau Perusahaan, badan usaha perlu diadakan agar dapat meningkatkan nilai jual produksi di sektor perkebunan dan peternakan.
- 2) Perlu diadakannya sarana persampahan, dan memperbaiki sistem pengolahan sampah yang ada untuk menciptakan kelestarian lingkungan di kecamatan ini.

Desa Jembatan Kembar sebagai pusat pertumbuhan dalam KTP2D di Kecamatan Lembar berfungsi sebagai penggerak perekonomian dalam kawasan ini bahkan penggerak perekonomian dalam ruang lingkup Lombok Barat, sebab seluruh pendistribusian barang yang berasal dari desa-desa *hinterland* (Desa Lembar, Lembar Selatan dan Desa Jembatan Kembar Timur) dan desa lainnya yang ada di Kabupaten Lombok Barat yang akan dipasarkan ke daerah lain seperti Kabupaten Lombok Tengah dan kabupaten lainnya akan melalui Desa Jembatan Kembar begitu pula sebaliknya pendistribusian barang dari Kabupaten lain yang akan masuk ke Kabupaten Lombok Barat akan melalui desa ini.

KESIMPULAN DAN SARAN

Kesimpulan

Berdasarkan hasil analisis dan pembahasan dalam menentukan Desa Pusat Pertumbuhan (DPP) di Kecamatan Lembar pada bab sebelumnya, maka kesimpulannya adalah sebagai berikut:

1. Sarana dan prasarana yang ada di Kecamatan Lembar secara umum sudah cukup tersedia dan sudah mendukung dalam pembentukan Desa Pusat Pertumbuhan.
2. Desa yang sesuai untuk dikembangkan sebagai Desa Pusat Pertumbuhan adalah Desa Jembatan Kembar karena bobot yang diperoleh dari 7 (tujuh) variabel penentu DPP, yang artinya Desa Jembatan Kembar. memiliki sarana dan prasarana serta memiliki potensi yang mendukung terbentuknya Desa Pusat Pertumbuhan di Kecamatan Lembar Kabupaten Lombok Barat.

Saran

Mengacu pada hasil analisis dan pembahasan pada bab sebelumnya serta mengacu pada kesimpulan di atas, maka dapat diajukan saran - saran yaitu perlu diadakan pembangunan beberapa sarana dan prasarana untuk lebih meningkatkan fungsi Desa Jembatan Kembar sebagai pusat pertumbuhan bagi daerah – daerah *hinterlandnya* seperti sarana komunikasi, pendidikan, serta pengadaan badan usaha atau perusahaan

DAFTAR PUSTAKA

- Adisasmita R, 2006, *Membangun Desa Partisipatif*, Edisi Pertama, Graha Ilmu, Yogyakarta
- Adisasmita R, 2008, *Pengembangan Wilayah*, Edisi Pertama, Graha Ilmu, Yogyakarta
- Akbar M.I., 2010, Analisis Penentuan Desa Pusat Pertumbuhan (DPP) Kecamatan Rumbia Tengah Kabupaten Bombana, Skripsi tidak diterbitkan, Teknik Perencanaan Wilayah dan Kota, UIN Alauddin Makassar.
- BPS, NTB, 2016. Provinsi Nusa Tenggara Barat Dalam Angka, Mataram, Tahun 2015.
- BPS Lombok Barat 2016. Kabupaten Lombok Barat Dalam Angka, Gerung, 2016
- Direktorat Pengembangan Permukiman, 2006, Panduan Praktis Identifikasi Lokasi KTP2D, Direktorat Jenderal Ciptakarya, Departemen Pekerjaan Umum, Jakarta
- Rapermen, 2009, Pengalaman Empiris Penanganan Permukiman Perdesaan, <http://rapermen-bangkim.blogspot.com/2009/10/pengalaman-empiris.html> (diakses 22 Juli 2013)

- Rustiadi E. dan Dardak, E.E., 2008, *Agropolitan: Strategi Pengembangan Pusat Pertumbuhan pada Kawasan Perdesaan*, Edisi Pertama, Crestpent Press Bekerjasama dengan Direktorat Jenderal Penataan Ruang.
- Sumpeno W., 2011, *Perencanaan Desa Terpadu*, Edisi Kedua, Reinforcement Action and Development (READ), Banda Aceh.